


Izland








# New app prevents Icelanders from sleeping with their cousins

By Kristen Butler, UPI.com




*"Bump the app before you bump in bed"*



Thingvellir National Park where the first parliament was founded, Iceland











A Skógar-múzeumban belülről is megtekinthetők a gyepetős házak, melyek tetejét viking-kori technikával hőszigetelték.







## Geysir



The Great Geysir erupting in 2000



Location in Iceland

## Strokkur

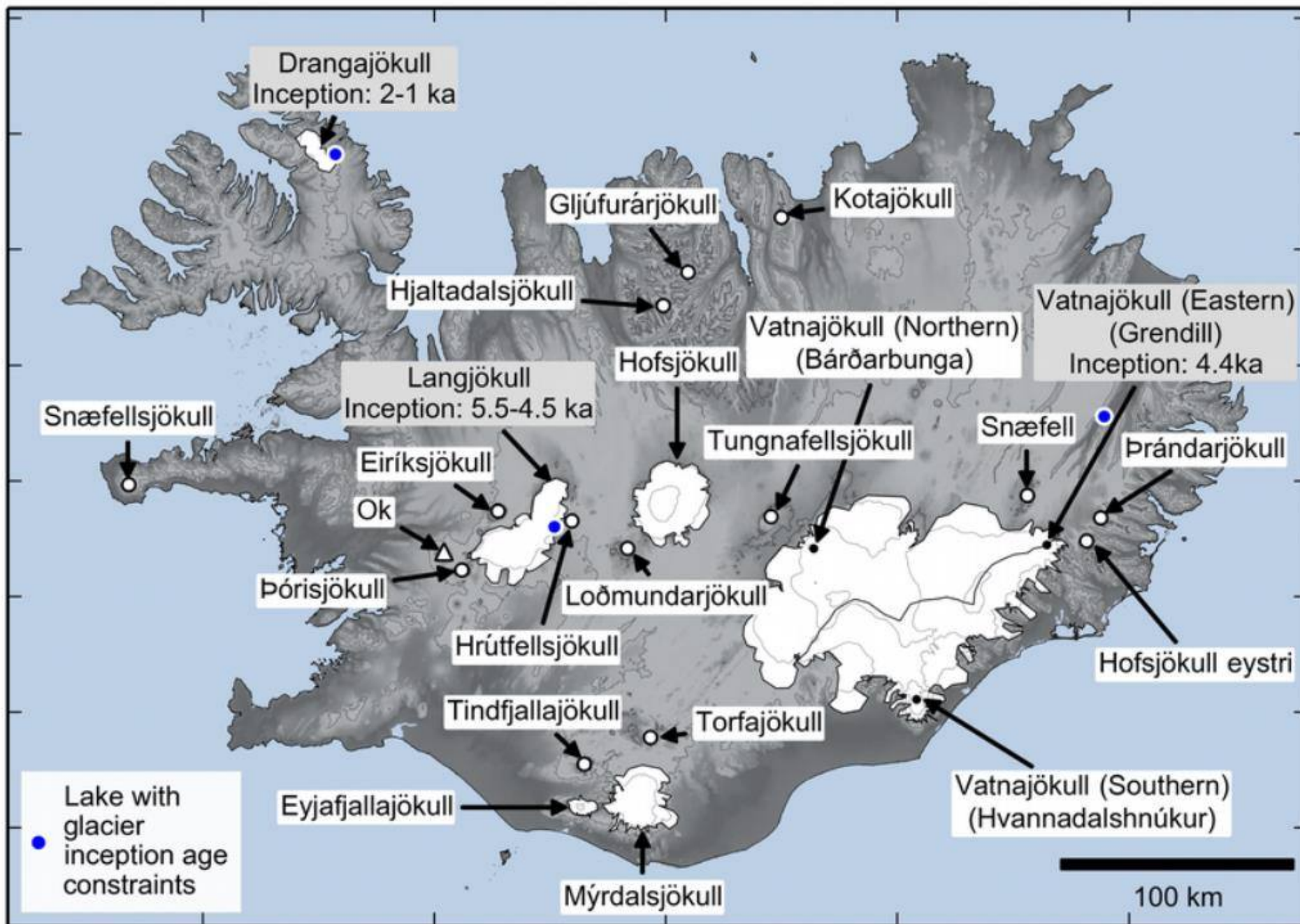


Strokkur erupting in 2006





Vulkáni táj, Izland











Az izlandi juh közepes termetű, rövid lábú, erős testfelépítésű juh fajta.



A lunda főleg halakkal, rákokkal és csigákkal táplálkozó madár, az Atlanti-óceán északi részén lévő szigeteken él.



Az izlandi póni kis termetű, hidegvérű lófajta, kiváló háttas- és igásló.





A szárított hal az egyik legnépszerűbb étel Izlandon.



Levendulamező, Izland

# NŐK!

Érdekes, hogy az izlandi parlament tagjainak a 41% nő. ez azért érdekes, mivel a legtöbb országban ez a szám jóval alacsonyabb. Például Magyarországon ez a szám mindössze csak 10 %.



*Vigdís Finnbogadóttir* served as the fourth President of Iceland from 1980 to 1996. She was actually the world's first democratically elected female president and with a presidency that lasted sixteen years, she also remains the longest-serving female head of state of any country.

Prime Minister of  
Iceland & Prime  
Minister of  
Norway | ©  
Foreign and  
Commonwealth  
Office / Flickr



## *Jóhanna Sigurðardóttir*

Jóhanna is an Icelandic politician, the first female Prime Minister of Iceland, and the world's first openly lesbian head of government in 2009. Before becoming Prime Minister, she was active in the trade union movement and was Iceland's Minister of Social Affairs and Social Security. She has been a member of Iceland's parliament for Reykjavík since 1978, winning re-election on eight successive occasions. Until her retirement in 2012, she was Iceland's longest-serving member of Parliament. Forbes listed her among the 100 Most Powerful Women in the world.



Katrín Jakobsdóttir | © Nordforsk / Flickr

## *Katrín Jacobsdóttir (b.1976)*

Katrín is an Icelandic politician, and recently became the Prime Minister of Iceland since the election of November 2017. She has also been a member of Iceland's parliament since 2007 and has been involved with the Left-Green Movement since 2003. She was Iceland's Minister of Education, Science, and Culture and Nordic Co-Operation for many years as well. She is a strong spokesperson for environmentalism and feminism.

Bjork | © Guido  
A.J. Stevens /  
Flickr



**Jég, tűz, víz A zászló keresztjének vörös színe** az ország működő vulkánjait idézi, míg a fehér szín az Izland nagy részét borító havat jelképezi. A háttér kék színe pedig az [Atlanti-óceán](#) vizét reprezentálja. (1915 óta)

## **Reykjavík (füstölgő öböl)**

Népesség

360000-370000 (60% fővárosban) A lakosság 8%-a bevándorló, ebből 4% lengyel

Totál eddig született: 1 370000

**App of Icelanders** (1997 óta, kutatás, adatok – 1703 óta kb. 720000 ember adatai!)

Területe: kb Magyarország

Terület: 103 000 km<sup>2</sup>

## A nyelv és nevek

- Az izlandi nyelv az elmúlt évszázadokban annyira keveset változott, hogy különösebb gond nélkül tudják olvasni a 12. sz-i szövegeket.
- Az izlandi nyelv az egyetlen, amelyben nincs öröklődő családnév, így a gyermekek apjuk keresztnévét kapják, a -dóttir (lány), vagy a -son (fiú) toldalékkal ellátva. Pl. Haraldur nevű apának a lányát Gudrún Haraldsdóttirnak fiát pedig Olafur Haraldssonnak hívják.
- Az izlandi nők előbbi okból kifolyólag házasságkötés idején nem veszik fel férjük nevét.
- A telefonkönyvükben is a keresztnévek alapján találjuk meg őket.
- Vezetéknév, családnév hiányában az úr, asszony stb. megszólítások is feleslegessé válnak, egymást csak a keresztnévükön szólítják meg.

# Lakosság és társadalom

- 100%-os az írástudók aránya
- **Világelső az egy főre jutó írók és kiadott könyvek számában, IMÁDNAK kötni, úszni**
- 874-ben kötött ki először egy norvég hajós az akkor még lakatlan szigeten, és le is telepedett a mai Reykjavík környékén. Az elkövetkezendő évtizedekben sokan követték őt Norvégiából, és ekkor már skótok és írek is letelepedtek a szigeten, így az itt élő vikingek és kelták leszármazottjaiból jött létre az izlandi nép, úgy egy évszázad alatt. Az Izlandon 930-ban megtartott első országos népgyűlést, az Alþingit nevezzük a világ első parlamentjének.
- When people talk about Christopher Columbus' discovery of America, Icelanders shake their head (or their fists) in despair. You see, Christopher Columbus 'discovered' the New World in 1492.
- While no less than 500 years earlier, the Icelandic explorer Leifur Eiríksson (Leif the Lucky) sailed to the Americas and engaged in trade.

## Thingvellir Nemzeti Park (Izland)

**Kevés hely van a világon, amely egyszerre büszkélkedhet történelmi és természeti értelemben is a "kivételesség" státuszával. Az izlandi Thingvellir Nemzeti Park azonban ilyen hely. Ez volt a helyszíne a földkerekség első parlamentjének, és itt válik ketté és távolodik egymástól az eurázsiai és az észak-amerikai földrész - egy egyre növekvő "senkiföldjét" képezve a két kontinens között. Ráadásul a bátrabbak egyből víz alá is merülhetnek a két földrész között: egy 2-3 Celsius fok hideg, de páratlan bűvárparadicsom van ugyanis a földrészek között.** Izland szigetén, a fővárostól, Reykjavíktól mintegy órányi autóútra található az ország két világörökségéből az egyik, a Thingvellir Nemzeti Park. A park a nevét a világ első parlamentjéről, az *Althing*ről kapta - a Thingvellir jelentése "Althing mezeje". Az itt található területen rendezték meg ugyanis időszámításunk szerint 930 után az izlandiak legfontosabb döntéshozó és igazságszolgáltató fórumát. A terület középpontjában a Törvény Szikla (Lögberg) állt, ahonnan a *törvénymondó* (lögsögumadur) vezette az ülést és hangosan elkántálta a törvényeket. Eleinte csak az ország legbefolyásosabb vezetői találkoztak ezen a helyen, hogy megvitassák az izlandi jogszabályokat és igazságot szolgáltatassanak, később azonban minden szabad férfi részt vehetett az évente megrendezett gyűléseken. Egy-egy parlamenti ülés két hétig tartott és Izland legfontosabb társadalmi eseménye volt.

- **Izland parlamentje, az Althingi**, a világ legrégebbi ilyen típusú intézménye, több mint 1000 éve 930-ban alapították.
- Izlandnak nincs hadserege, hadi-tengerészete vagy légierije (mégis NATO tag), csak rendőrsége, de azok nem viselnek fegyvert.
- Izlandon nem található egyetlen vasútvonal sem



- Egy felmérés szerint az izlandiak nagy része (40%) mai napig hisz a tündék létezésében. Olyannyira hisznek a törpék létezésében, hogy akár az autópályák tervezésekor is figyelembe veszik, hogy hol laknak a törpék, nehogy véletlenül az ő területükön építkezzenek. Mivel a törpék nagyon nem szeretik ha zavarják őket.

## A főváros és néhány furcsa rendelet

- Reykjavík, Izland fővárosa, a világ legészakibb fővárosa. Nevének jelentése "füstös öböl", ami környék hőforrásaira utal.
- Reykjavíkban 1989-ig tilos volt a kutyatartás és a mai napig szigorú szabályok vonatkoznak azokra, akik a fővárosban tartanak kutyát. Most is!! Boltok!!
- A kutyatiltalom idején a macskák uralták a várost, megközelítőleg 20 ezer macska élt ekkor a környéken.
- Izlandról 2009-ben kitiltották a McDonald's-ot, az utolsó eladott hamburger és sültkrumpli több mint 7 éves, és megtekinthető az egyik fővárosi hostelben. Egész ehető kinézete van.
- 2010-ben betiltották a sztriptízklubokat Izlandon.

1989-ig ki volt tiltva Izlandról a sör. 12. 1908-1989-es dátum abból a szempontból is fontos, hogy eddig az évek a sör is kivolt tiltva, de nem csak a fővárosból, hanem az egész országból. De persze azóta már behozták a lemaradásukat is. Márc 1 – Beer Day

## Természet

Geysir Izland legnagyobb gejzírje, innen származik a gejzír szó, amely kilövellést jelent. Stokkur még aktív, a Geysir már nem

- Izland geológiai értelemben a Föld egyik legfiatalabb része, a hozzá tartozó Surtsey sziget egy tenger alatti vulkán volt, amely 1963 novemberében emelkedett tengerszint fölé.
- A szigetországban átlagosan 4 évente van vulkánkitörés.
- Izlandon összesen 130 aktív vulkán működik, ezek közül 18 tört ki az elmúlt évezredben.
- Egy átlagos héten 150-400 földrengést regisztrálnak, többnyire 2,8 magnitúdó alatti erősségűt, de heti egy-két alkalommal 3 – 3,8-as rengés is előfordul. Az sem ritka, hogy, 2-5000 földrengést észlelnek a kutatók egyetlen hét leforgása alatt.

Bár Izland az Északi-sarkkörtől nem messze helyezkedik el, éghajlata a Golf-áramlatnak köszönhetően sokkal enyhébb, mint a vele egy magasságban elterülő Észak-Amerikának vagy Ázsiának. A téli átlaghőmérséklet 2 C.

- Az izlandi víz olyan tiszta, hogy a vezetékes víznek semmilyen előzetes kezelésre nincs szüksége az otthoni használatra. !! (Egy főre lebontva Izlandon fogyasztják a legtöbb kólát a világon)
- Izland egy hatalmas geotermikus mezőkkel rendelkező vulkanikus sziget. 85%-ban megújuló energiaforrásokból fedezi a teljes energiaszükségletét, a villamosenergiát 100%-ban.
- Az izlandi otthonok fűtését 85%-ban geotermikus energiával oldják meg.
- Izland a világelső az egy főre jutó zöldenergia és villamosenergia-termelésben.
- Érdekesség, hogy az izlandi parlament tagjainak a 41% nő. ez azért érdekes, mivel a legtöbb országban ez a szám jóval alacsonyabb. Például Magyarországon ez a szám mindössze csak 10 %.

NŐK!

<https://theculturetrip.com/europe/iceland/articles/11-inspiring-women-to-know-from-iceland/>

<https://adventures.is/blog/iceland-facts/>

<https://www.buubble.com/fun-facts-about-iceland/>

<https://utazomajom.hu/17-meglepo-teny-izlandrol/>

<https://vilagutazo.net/inspiracio/erdekessegek/2017/03/23/erdekessegek-izlandrol/>

<https://www.nordicvisitor.com/blog/fun-facts-travel-iceland/>